

«СОГЛАСОВАНО»

Администрация
Каменск-Уральского
городского округа

«04» 06 2025г.



«УТВЕРЖДАЮ»

Директор Средней школы №38



С.В. Миколенко
2025

«СОГЛАСОВАНО»

Начальник ОМС
«Управление Образования
Каменск – Уральского
Городского округа

«04» 06 2025г.



Л.М. Миннуллина

«СОГЛАСОВАНО»

Начальник отдела
Госавтоинспекции
МО МВД России
«Каменск – Уральский»
Подполковник полиции



А.В. Морозов
2025г.

ПАСПОРТ

дорожной безопасности образовательного учреждения
муниципальное автономное общеобразовательное учреждение
«Средняя общеобразовательная школа №38»

Каменск – Уральский городской округ
2025

Общие сведения

Муниципальное автономное общеобразовательное учреждение
«Средняя общеобразовательная школа №38»
(полное наименование учреждения)

Юридический адрес: 623418, Свердловская область, Каменск – Уральский городской округ, улица Прокопьева, 25.

Фактический адрес: 623418, Свердловская область, Каменск – Уральский городской округ, улица Прокопьева, 25.

Руководители образовательного учреждения:

<i>Директор школы</i>	<i>Миколенко Светлана Владимировна</i>	<i>8-9045459639</i>
<i>Заместитель директора школы по учебно – воспитательной работе</i>	<i>Фоминых Мария Анатольевна</i>	<i>8-9089289021</i>
<i>Заместитель директора школы по воспитательной работе</i>	<i>Заостровных Елена Владимировна</i>	<i>8-9089149348</i>

Ответственные работники муниципального органа образования:	<i>Ответственный работник от ОМС Управления образования Каменск-Уральского городского округа Ведущий специалист в области комплексной безопасности Кочнева Анастасия Александровна 8 (3439) 396-243</i>
Ответственные от Госавтоинспекции	<i>Инспектор группы по пропаганде Отдела Госавтоинспекции МО МВД России "Каменск - Уральский" младший лейтенант полиции Чистопольская Кристина Романовна 8 (3439) 350-432</i>

Ответственные работники за мероприятия по профилактике детского травматизма	<i>Заместитель директора по ВР Заостровных Е.В. р/т (3439) 36-47-50</i>
Руководитель или ответственный работник дорожно – эксплуатационной организации, осуществляющей содержание улично – дорожной сети (УДС)	<i>МКУ «Управление городского хозяйства» Барбицкий Я.Ю. р/т (3439) 333-003</i>
Руководитель или ответственный работник дорожно эксплуатационной организации, осуществляющей содержание технических средств организации дорожного движения (ТСОДД)	<i>МКУ «Управление городского хозяйства» Барбицкий Я.Ю. р/т (3439) 333-003</i>

Количество учащихся 486 учащихся

Наличие уголка по БДД имеется

Наличие класса по БДД имеется

Наличие автогородка (площадки) по БДД площадка имеется

Наличие автобуса в образовательном учреждении: на балансе ОУ №38
не имеется автобусов , осуществляющих перевозку детей

Время занятий в образовательном учреждении:

1 смена : 8.30. - 14.30 (период).

Внеклассные занятия: 14.30 – 16.00. (период)

Телефоны оперативных служб:

Единая служба спасения – 01,112

Полиция – 02

Скорая медицинская помощь – 03

Диспетчерская служба ДЭЗ – 05

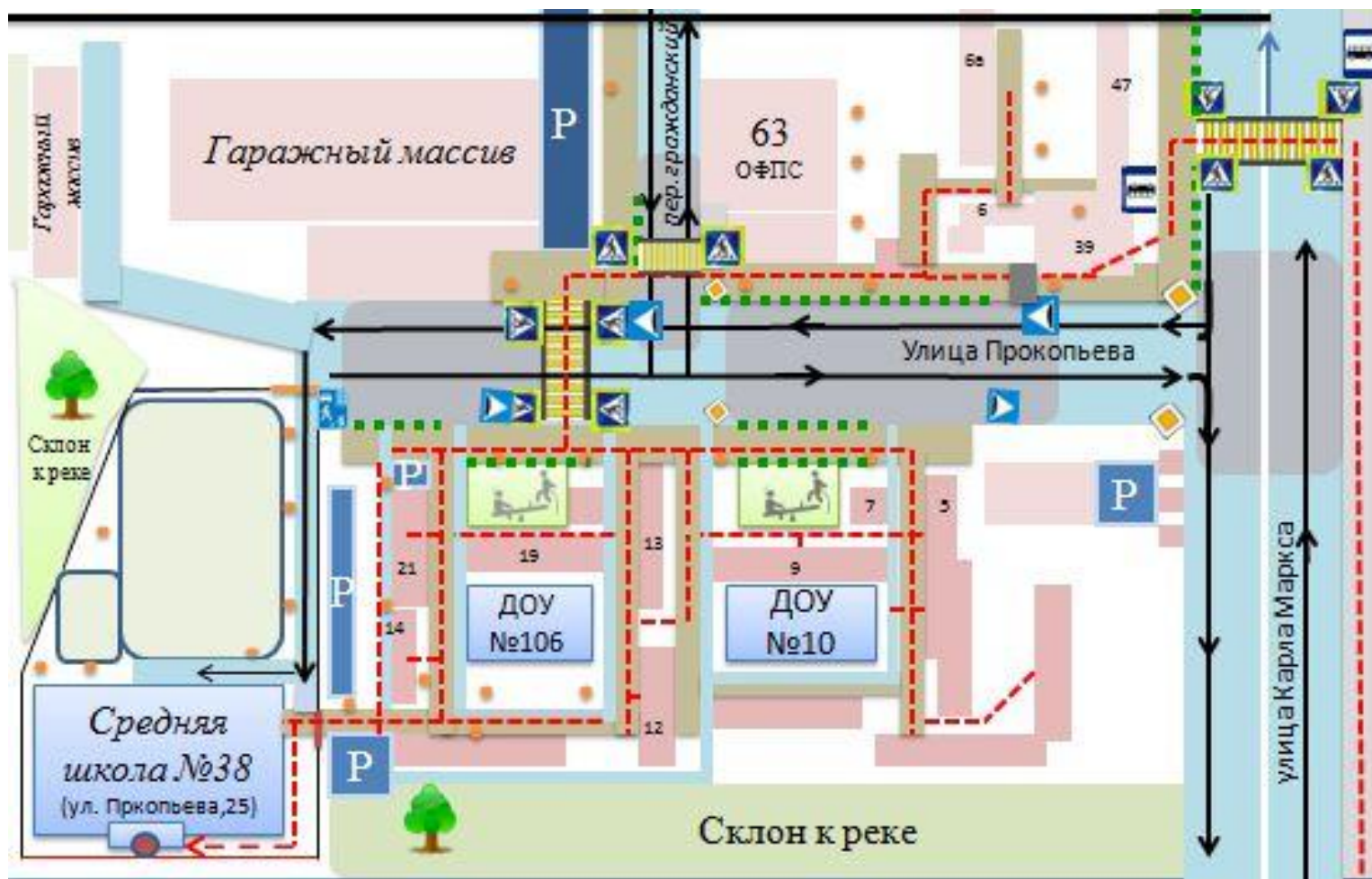
Дежурный Госавтоинспекции – 350 - 450



Дежурная часть МО – 316-661

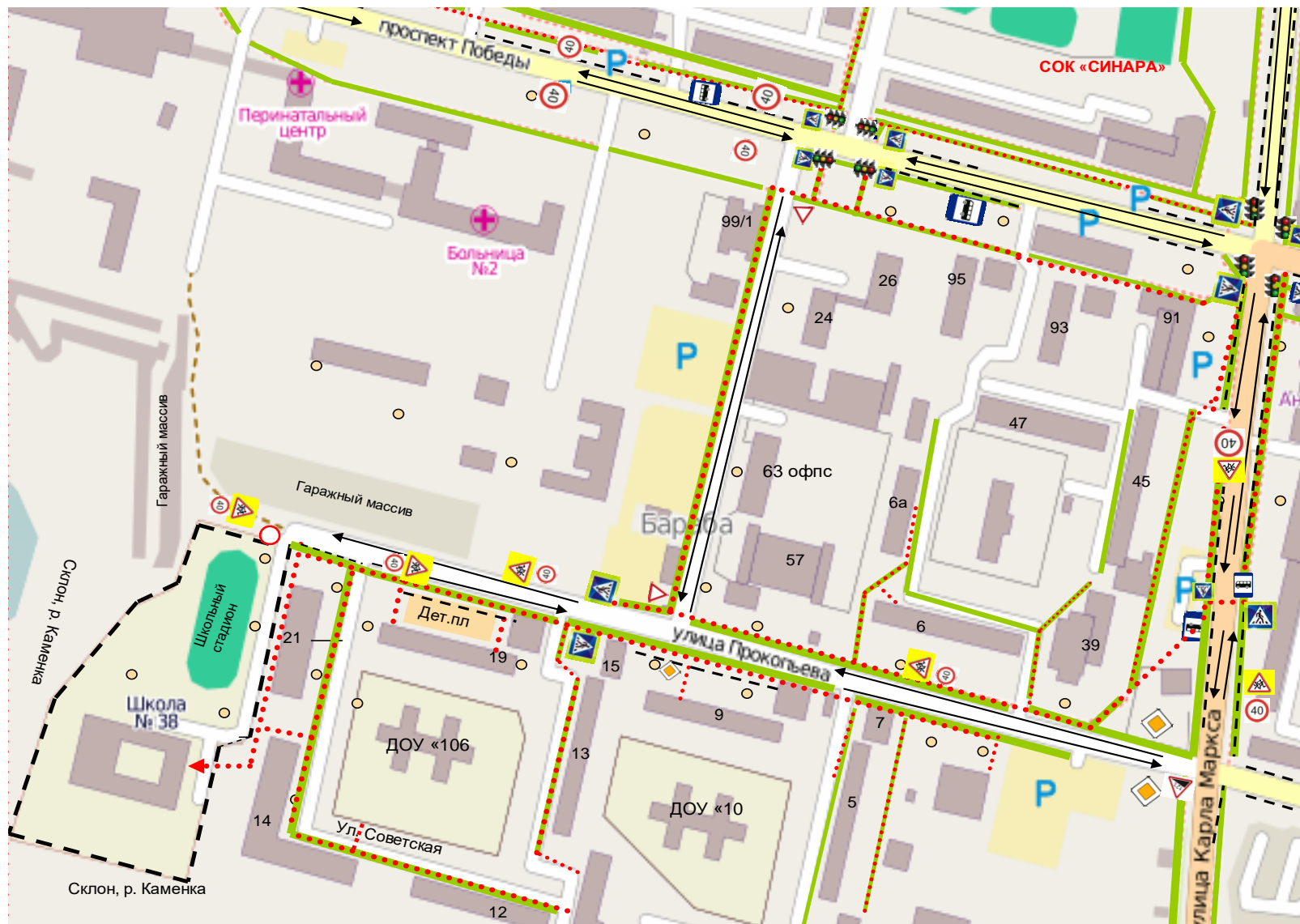
1. План – схема образовательного учреждения.

1. Район расположения образовательного учреждения, пути движения транспортных средств и детей.

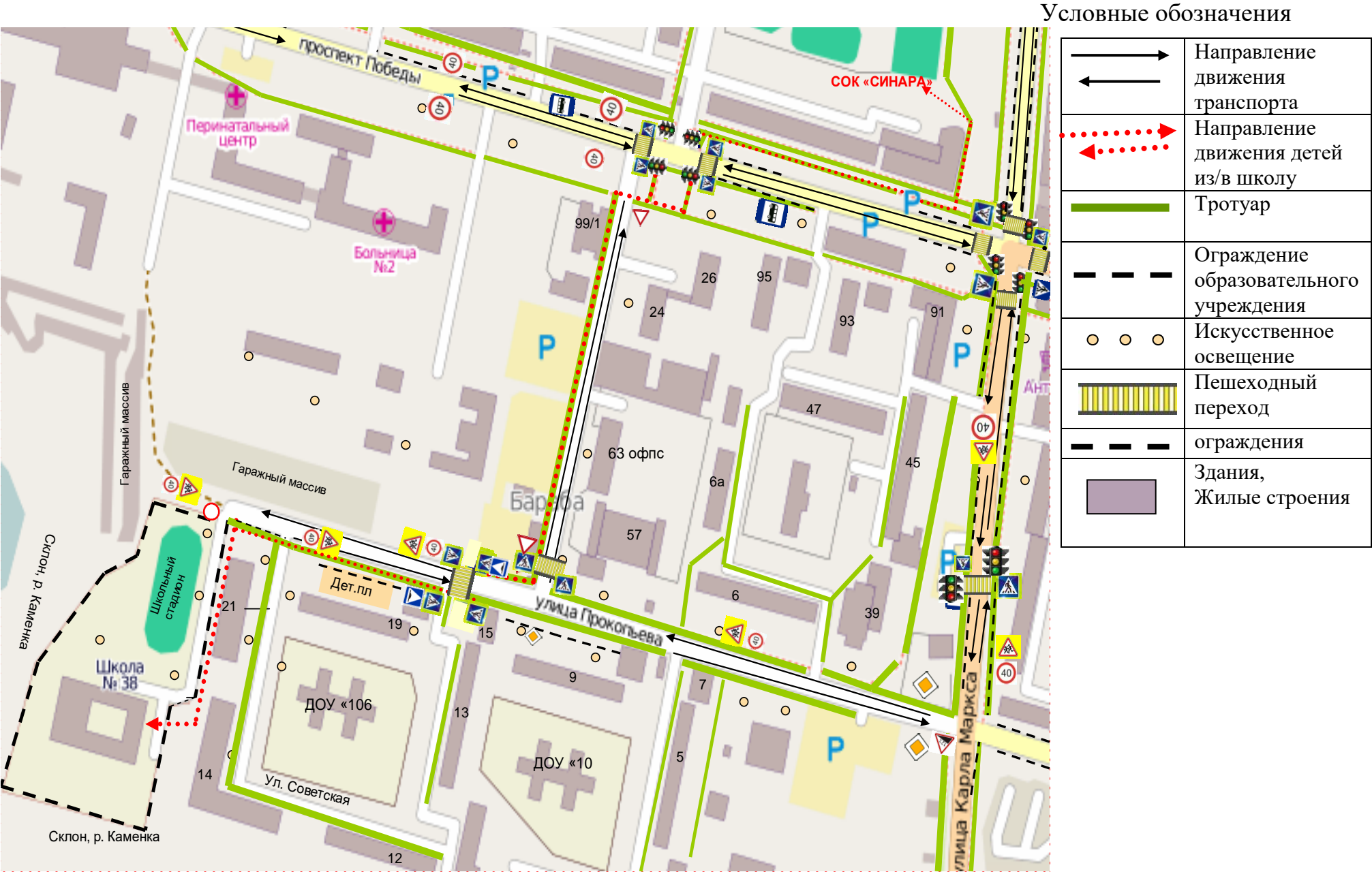
Условные обозначения:



	Направление движения транспорта
	
	Направление движения детей из/в школу
	
	Тротуар
	Ограждение образовательного учреждения
	Искусственное освещение
	Пешеходный переход
	ограждения
	Здания, жилые строения





3. Маршруты движения организованных групп детей от образовательного учреждения к спортивно – оздоровительному комплексу.



4. Пути движения транспортных средств к местам разгрузки/погрузки и рекомендуемые безопасные пути передвижения детей по территории образовательного учреждения.



■ ■ ■ ■ ■ ■ ■ ■	Безопасный путь пешехода		Место разгрузки/погрузки
— — — — —	ограждение		
— — — — —	Направление движения транспорта		Искусственное освещение

- Въезд на территорию образовательного учреждения



- Вход на территорию школы.



- Перекресток на улице Прокопьева




- Улица Прокопьева



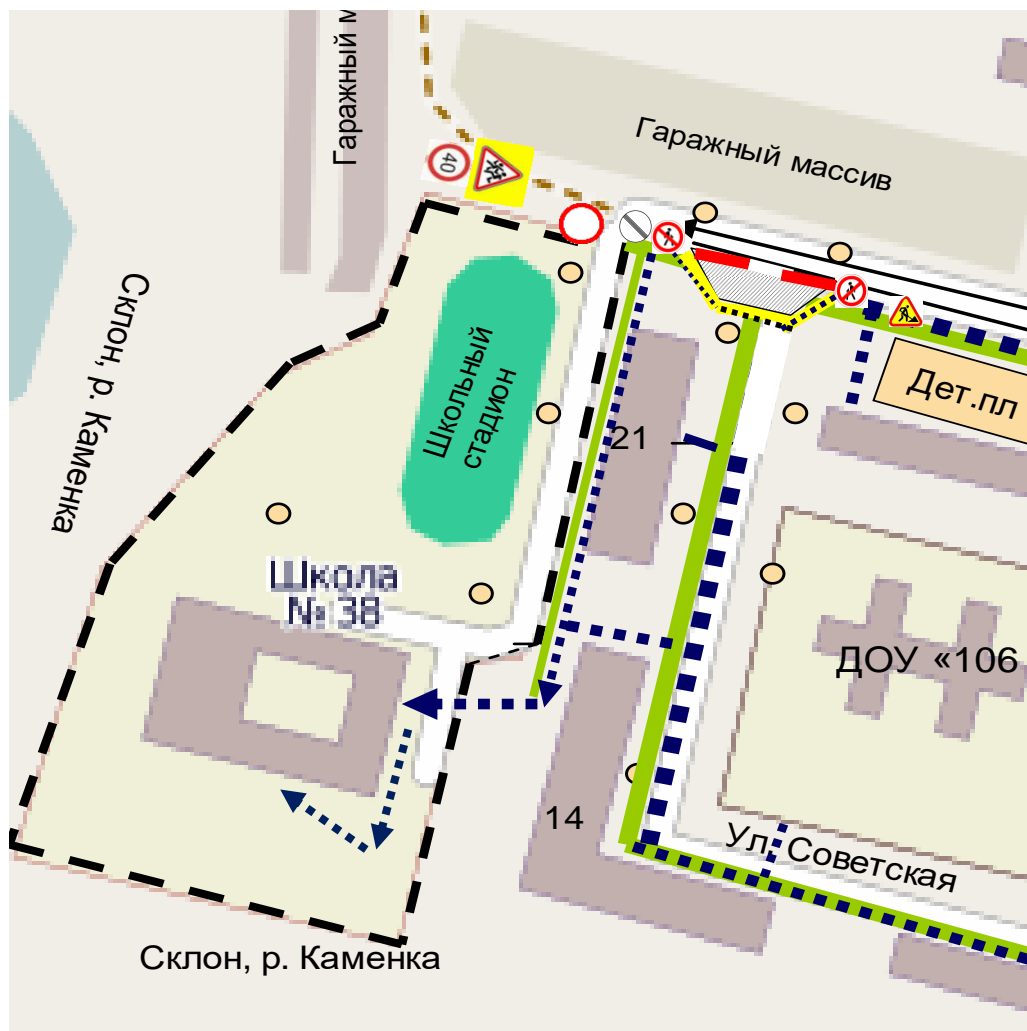


- Пешеходный переход на ул. Карла Маркса
Остановка транспорта «ул.Прокопьева»






2. Приложение.

План – схема пути движения транспортных средств и детей при проведении дорожных ремонтно – строительных работ вблизи образовательного учреждения.



Условные обозначения:

	Временная пешеходная дорожка
	Направление движения транспортных средств
	Рекомендуемое движение учеников

Содержание

I. План-схемы образовательной организации

1. Район расположения образовательной организации, пути движения транспортных средств и детей (обучающихся).
2. Организация дорожного движения в непосредственной близости от образовательной организации с размещением соответствующих технических средств организации дорожного движения, маршруты движения детей и расположение парковочных мест.
3. Маршруты движения организованных групп детей от образовательной организации к стадиону, парку или спортивно-оздоровительному комплексу.
4. Пути движения транспортных средств к местам разгрузки/погрузки и рекомендуемые безопасные пути передвижения детей по территории образовательной организации.

II. Приложения.

План-схема пути движения транспортных средств и детей при проведении дорожных ремонтно-строительных работ вблизи образовательной организации.

ОТРАСЛЕВОЙ ДОРОЖНЫЙ МЕТОДИЧЕСКИЙ ДОКУМЕНТ



**ТРЕБОВАНИЯ К РАЗМЕЩЕНИЮ, УСТАНОВКЕ
РЕКЛАМНЫХ КОНСТРУКЦИЙ В ГРАНИЦАХ
ПОЛОСЫ ОТВОДА АВТОМОБИЛЬНЫХ ДОРОГ
ОБЩЕГО ПОЛЬЗОВАНИЯ ФЕДЕРАЛЬНОГО
ЗНАЧЕНИЯ**



ФЕДЕРАЛЬНОЕ ДОРОЖНОЕ АГЕНТСТВО
(РОСАВТОДОР)

МОСКВА 2019